





LEGENDA:

-  Limite da Unidade de Execução (38,7 ha)
-  Limites cadastrais DGT
-  Limite cadastral - Art.º n.º 43 - Secção E1 | Certidão n.º 51/19850521 (52,11 ha)
-  Domínio público - Arruamentos existentes (0,52 ha / 5 187 m²)

Identificação do prédio	Área do prédio		Área do prédio integrada na UE (Espaço Residencial)		
	ha	m ²	ha	m ²	%
Artigo n.º 43 - Secção E1 (Certidão n.º 51/19850521)	52,11	521 100	38,18	381 830	73,3%



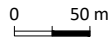
Código
TR57

Cliente
João Bacatelo

Projeto
UNIDADE DE EXECUÇÃO da UOPG7
Foros de Almada, Freguesia de Santo Estevão Benavente

Base cartográfica
Entidade Produtora: Topomagos. Data do levantamento: dez 2021.
Sistema de referência: PT-TM06 - ETRS89; DGT

Título
Planta Cadastral

Escala gráfica


Escala
1/5000

Data
Novembro 2024

Fase
Proposta

Projeto
02