



LEGENDA:

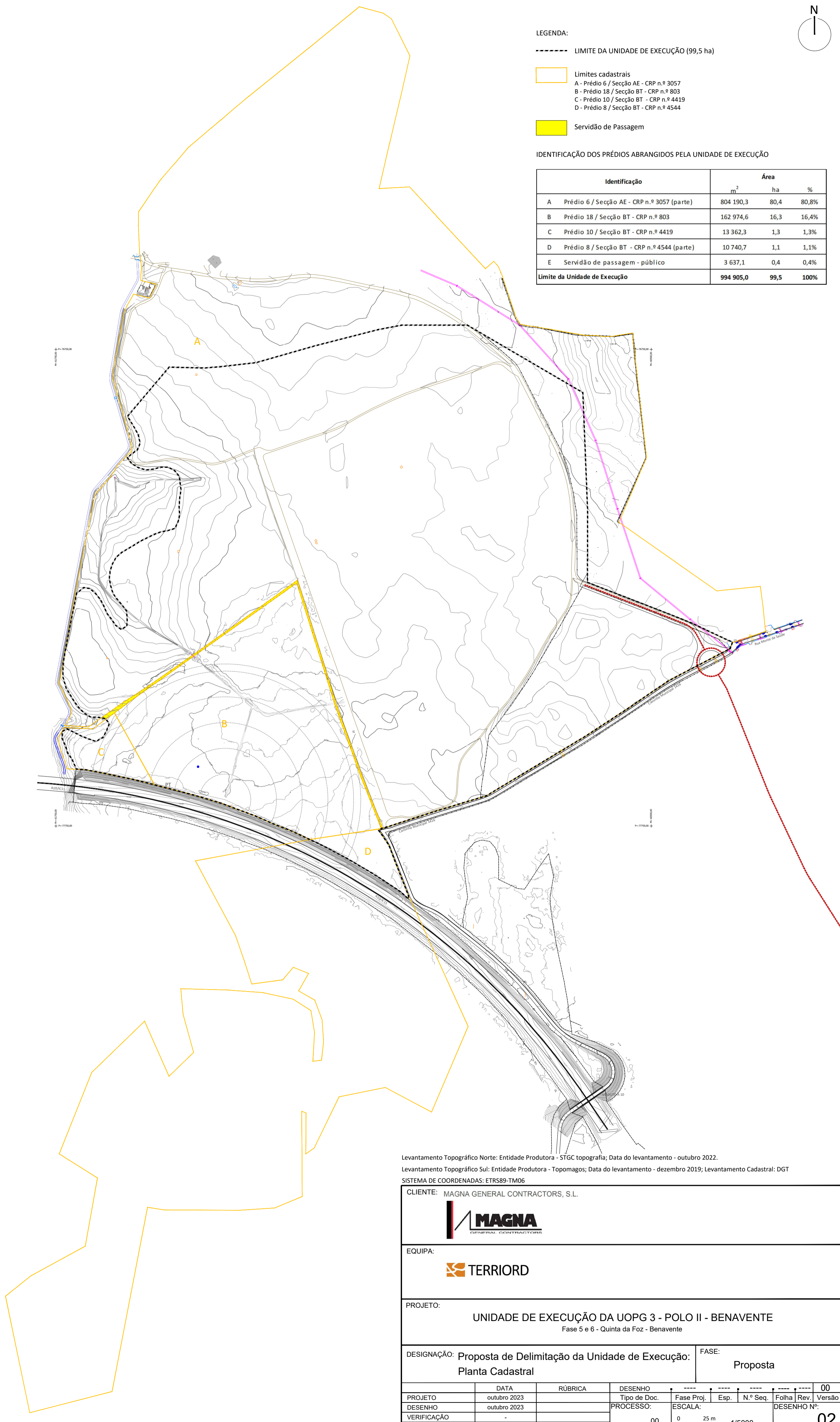
----- LIMITE DA UNIDADE DE EXECUÇÃO (99,5 ha)

 Limites cadastrais
 A - Prédio 6 / Secção AE - CRP n.º 3057
 B - Prédio 18 / Secção BT - CRP n.º 803
 C - Prédio 10 / Secção BT - CRP n.º 4419
 D - Prédio 8 / Secção BT - CRP n.º 4544

 Servidão de Passagem

IDENTIFICAÇÃO DOS PRÉDIOS ABRANGIDOS PELA UNIDADE DE EXECUÇÃO

Identificação	Área		
	m ²	ha	%
A Prédio 6 / Secção AE - CRP n.º 3057 (parte)	804 190,3	80,4	80,8%
B Prédio 18 / Secção BT - CRP n.º 803	162 974,6	16,3	16,4%
C Prédio 10 / Secção BT - CRP n.º 4419	13 362,3	1,3	1,3%
D Prédio 8 / Secção BT - CRP n.º 4544 (parte)	10 740,7	1,1	1,1%
E Servidão de passagem - público	3 637,1	0,4	0,4%
Limite da Unidade de Execução	994 905,0	99,5	100%



Levantamento Topográfico Norte: Entidade Produtora - STGC topografia; Data do levantamento - outubro 2022.
 Levantamento Topográfico Sul: Entidade Produtora - Topomagos; Data do levantamento - dezembro 2019; Levantamento Cadastral: DGT
 SISTEMA DE COORDENADAS: ETRS89-TM06

CLIENTE: MAGNA GENERAL CONTRACTORS, S.L.


EQUIPA:


PROJETO:
UNIDADE DE EXECUÇÃO DA UOPG 3 - POLO II - BENAVENTE
 Fase 5 e 6 - Quinta da Foz - Benavente

DESIGNAÇÃO: Proposta de Delimitação da Unidade de Execução: **Planta Cadastral** FASE: **Proposta**

PROJETO	DATA	RÚBRICA	DESENHO	-----			00
DESENHO	outubro 2023		Tipo de Doc.	----	----	----	Rev.
VERIFICAÇÃO	outubro 2023		PROCESSO:	ESCALA:	Esp.	N.º Seq.	Folha
VALIDAÇÃO	-		00	0 25 m 1/5000			02
							Versão