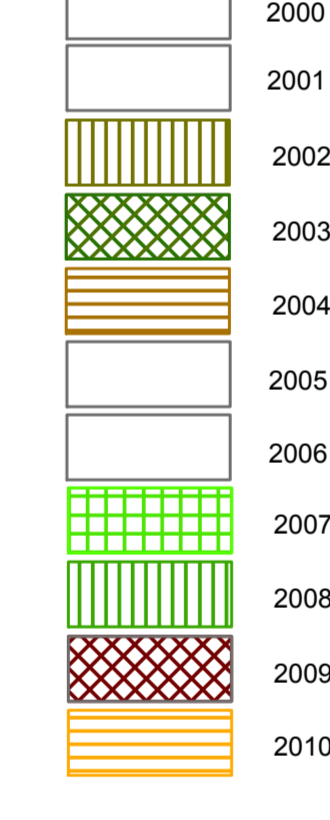
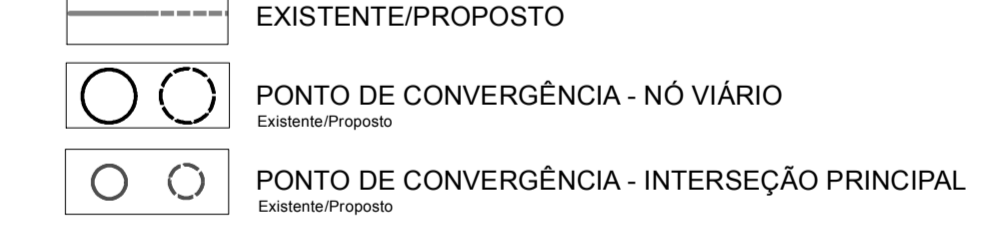


**LEGENDA:**

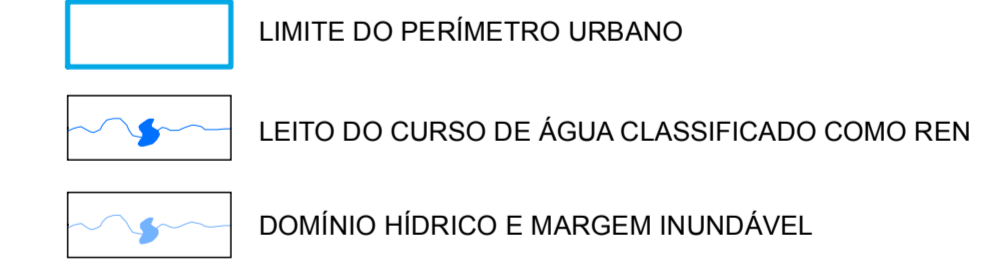
**ÁREAS ARDIDAS**



**ESPAÇO CANAL (REDE VIÁRIA)**



**LIMITES E OUTRAS INDICAÇÕES**



Limite Administrativo do concelho de Benavente  
 (Carta Administrativa Oficial de Portugal - Versão CADP 2014  
 Designação Cartográfica nº 64/09, de 11/04/1999, publicada no Diário  
 da República nº 156 de 07/07/1999)

Identificação do cartário de referência na legenda dos mapas gráficos do POM  
 a) Identificação do cartário de referência na legenda dos mapas gráficos do POM  
 b) Identificação do cartário de referência na legenda dos mapas gráficos do POM  
 c) Identificação do cartário de referência na legenda dos mapas gráficos do POM  
 d) Identificação do cartário de referência na legenda dos mapas gráficos do POM  
 e) Identificação do cartário de referência na legenda dos mapas gráficos do POM  
 f) Identificação do cartário de referência na legenda dos mapas gráficos do POM  
 g) Identificação do cartário de referência na legenda dos mapas gráficos do POM  
 h) Identificação do cartário de referência na legenda dos mapas gráficos do POM  
 i) Identificação do cartário de referência na legenda dos mapas gráficos do POM  
 j) Identificação do cartário de referência na legenda dos mapas gráficos do POM  
 k) Identificação do cartário de referência na legenda dos mapas gráficos do POM  
 l) Identificação do cartário de referência na legenda dos mapas gráficos do POM  
 m) Identificação do cartário de referência na legenda dos mapas gráficos do POM  
 n) Identificação do cartário de referência na legenda dos mapas gráficos do POM  
 o) Identificação do cartário de referência na legenda dos mapas gráficos do POM  
 p) Identificação do cartário de referência na legenda dos mapas gráficos do POM  
 q) Identificação do cartário de referência na legenda dos mapas gráficos do POM  
 r) Identificação do cartário de referência na legenda dos mapas gráficos do POM  
 s) Identificação do cartário de referência na legenda dos mapas gráficos do POM  
 t) Identificação do cartário de referência na legenda dos mapas gráficos do POM  
 u) Identificação do cartário de referência na legenda dos mapas gráficos do POM  
 v) Identificação do cartário de referência na legenda dos mapas gráficos do POM  
 w) Identificação do cartário de referência na legenda dos mapas gráficos do POM  
 x) Identificação do cartário de referência na legenda dos mapas gráficos do POM  
 y) Identificação do cartário de referência na legenda dos mapas gráficos do POM  
 z) Identificação do cartário de referência na legenda dos mapas gráficos do POM

A2 - PONTE VASCO DA GAMA  
 LISBOA / MONTIJO

**REVISÃO PDM** CÂMARA MUNICIPAL DE BENAVENTE  
**BENAVENTE** PROPOSTA DE PLANO  
 PLANTA DE CONDIÇÕES - ÁREAS PERCORRIDAS  
 POR INCÊNDIO  
 data: Junho 2015 escala: 1:25 000  
 2.4B