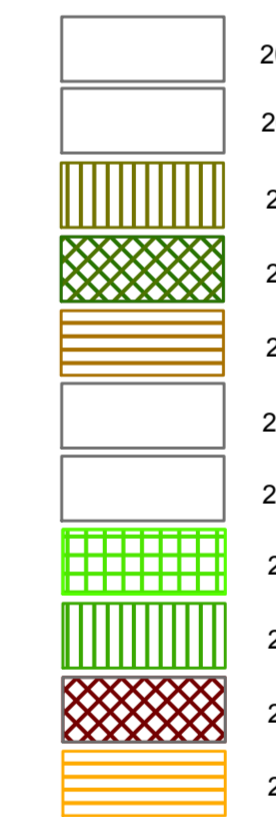
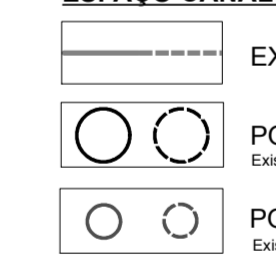


LEGENDA:


ÁREAS ARDIDAS



ESPAÇO CANAL (REDE VIÁRIA)



LIMITES E OUTRAS INDICAÇÕES



Identificação da cartografia de referência na legenda das peças gráficas do PDM
 a) Identificação da entidade proponente e data de edição: ICMPT/CMAT/CMR
 b) Identificação da entidade produtora e data de edição: Nível de proteção geográfica integrada, IGA-1999
 c) Sistema de referência: Datum 73 - Datum Altimétrico de Cascais
 d) Sistema de coordenadas: UTM (Quilómetros com a projeção de Gauss)
 e) Escala: 1:25.000
 f) Exatidão posicional: horizontal = ± 2,70m; vertical = ± 2,00m
 g) Altimetria: IGA-1999 (Quilómetros com a projeção de Gauss)
 h) Precisão: a 90% = 5m

REVISÃO PDM BENAVENTE

CÂMARA MUNICIPAL DE BENAVENTE

PROPOSTA DE PLANO

PLANTA DE CONDIÇÕES - ÁREAS PERCORRIDAS POR INCÊNDIO

data: junho 2015 escala: 1:25.000

2.4A