
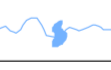



A2 - PONTE VASCO DA GAMA LISBOA/ MONTIJO

MARATECA
PEGÕES
VENDAS NOVAS

- LEGENDA:**
-  RESERVA ECOLÓGICA NACIONAL
 -  LEITO DO CURSO DE AGUA, APENAS SUJEITO A SERVIÇÃO DE DOMÍNIO HÍDRICO

 **Limite Administrativo do concelho de Benavente**
(Carta Administrativa Oficial de Portugal - CAOP - Versão CAOP 2014 - Despacho Conjunto nº 842/09, de 31/05/1999, publicado no Diário da República nº 106 de 07/07/1999)

Identificação de cartografia de referência na legenda das peças gráficas do PDM
a) Identificação de entidades proprietárias de cartografia: CAOP (CAOP 1/08)
b) Identificação de entidades produtoras e datas de edição: Nível cartográfico integrado, 1999
Cobertura Fotográfica: Fotografia aérea, à escala média de 1:22 500, e cores naturais, com 30% de sobreposição entre tiras e 50% de sobreposição longitudinal
Restituição Fotogramétrica: A restituição foi feita em 1:10 000
Edição Cartográfica: © Série cartográfica oficial e que pertence, se aplicável, Cartografia oficial do GP - Série cartográfica nacional, Modelo numérico topográfico - Escala de 1:10 000
© Data de referência de homologação e entidade responsável pela homologação, se aplicável: O Despacho nº 219/2005 de 23 de Novembro, aprova as legendas de cartografia oficial produzida pelo GP
© Sistema de coordenadas, datum e projeção do cartográfico:
Sistema de coordenadas: Datum 73 Datum Administrativo de Cascaes
Sistema de referência: Epóclida de Lisboa
Sistema de coordenadas: Rectangular com o Projeção de Gauss
© Dados do sistema de referência:
Fluxómetro: EM2 (sem rede quadrática) = 1,70m
Pressão: 0,70 x 2,00m
Altura: EM2 (sem rede quadrática) = 2m
Resolução: 80% = 0m

REVISÃO PDM BENAVENTE	CÂMARA MUNICIPAL DE BENAVENTE	2.2B
	PROPOSTA DE PLANO	
	PLANO DE CONDIÇÕES - REN	
DATA	ESCALA	
09/06/2015	1:25 000	