


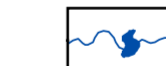
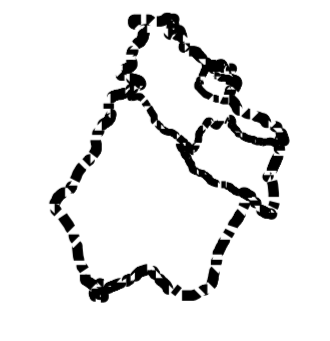


A2 - PONTE VASCO DA GAMA LISBOA / MONTUJO

- LEGENDA:**
-  RESERVA AGRÍCOLA NACIONAL
  -  APROVEITAMENTO HIDROGRÍCOLA DO VALE DO SORRAIA
- LIMITES E OUTRAS INDICAÇÕES**
-  PERÍMETRO DE REGA - ÁREA DOMINADA
  -  LEITO DO CURSO DE ÁGUA



Limite Administrativo do concelho de Benavente  
 (Carta Administrativa Oficial de Portugal, IGP - Versão CADP 2014  
 Decreto-Lei nº 62/09, de 27/01/2009, publicado no Diário  
 da República nº 156 de 07/07/2009)

Identificação da cartografia de referência na legenda dos anexos gráficos do PDM  
 a) Identificação da entidade produtora da cartografia: IGP / IGNL / CNIG  
 b) Identificação da entidade produtora da obra de referência: Inovação Geográfica Integrada, Lda - 1999  
 c) Cartografia Fotogramétrica: Fotogrametria aérea, à escala náutica de 1:22.500, a cores naturais, com 30% de sobreposição entre  
 faixas e 60% de sobreposição longitudinal.  
 Resolução Fotogramétrica: 0,30 m  
 Resolução Cartográfica: 1:10.000  
 d) Data e número da homologação e entidade responsável pela homologação, se aplicável: O Decreto nº 23/10/2005 de  
 22 de Novembro, sobre as condições de aplicação da cartografia produzida pelo IGP  
 e) Sistema de referência, datum e projeção cartográfica:  
 Sistema de referência: Datum '73, Datum Administrativo de Cascais  
 Sistema de projeção: UTM  
 Sistema de coordenadas: Rectangulares em a Projção de Gauss  
 f) Escalação posicional vertical:  
 Referência: EMO (para medição absoluta) = + 1,70m  
 Precisão: ± 20m  
 Altimetria: EMO (para medição absoluta) = ± 2m  
 Precisão: ± 20m

<b>REVISÃO</b> <b>PDM</b> <b>BENAVENTE</b>	<b>CÂMARA MUNICIPAL DE BENAVENTE</b>	<b>2.1B</b>
	<b>PROPOSTA DE PLANO</b>	
	PLANTA DE CONDICIONANTES - RAN e ANIS	
data Junho 2015	escala 1:25.000	