





LEGENDA:




Zonas ribeirinhas, águas interiores e áreas de infiltração máxima ou de apinhamento

-  Leito do curso de água a céu aberto, a classificar como REN
-  Leito do curso de água coberto, a classificar como REN







Domínio Hidrico

-  Leito do curso de água a céu aberto, apenas sujeito a serviço de domínio hidrico
-  Leito do curso de água coberto, apenas sujeito a serviço de domínio hidrico

Rede de Canal

-  Canal a céu aberto
-  Canal coberto
-  Condução de água elevada

Elementos de Base:

-  Limite de concelho
-  Limite de freguesias
-  Curvas de nível
-  Autoestrada
-  Outras vias de comunicação
-  Construções em geral

1) Identificação da cartografia de base:
 a) Identificação da cartografia geográfica de referência: IGN - CNR 1:25 000.
 b) Identificação da cartografia produzida a esta escala: Planos municipais municipais, 1:10 000.
 c) Cartografia topográfica produzida a esta escala: Planos municipais municipais, 1:10 000.
 d) Cartografia topográfica produzida a esta escala: Planos municipais municipais, 1:10 000.
 e) Cartografia topográfica produzida a esta escala: Planos municipais municipais, 1:10 000.
 f) Cartografia topográfica produzida a esta escala: Planos municipais municipais, 1:10 000.
 g) Cartografia topográfica produzida a esta escala: Planos municipais municipais, 1:10 000.
 h) Cartografia topográfica produzida a esta escala: Planos municipais municipais, 1:10 000.
 i) Cartografia topográfica produzida a esta escala: Planos municipais municipais, 1:10 000.
 j) Cartografia topográfica produzida a esta escala: Planos municipais municipais, 1:10 000.
 k) Cartografia topográfica produzida a esta escala: Planos municipais municipais, 1:10 000.
 l) Cartografia topográfica produzida a esta escala: Planos municipais municipais, 1:10 000.
 m) Cartografia topográfica produzida a esta escala: Planos municipais municipais, 1:10 000.
 n) Cartografia topográfica produzida a esta escala: Planos municipais municipais, 1:10 000.
 o) Cartografia topográfica produzida a esta escala: Planos municipais municipais, 1:10 000.
 p) Cartografia topográfica produzida a esta escala: Planos municipais municipais, 1:10 000.
 q) Cartografia topográfica produzida a esta escala: Planos municipais municipais, 1:10 000.
 r) Cartografia topográfica produzida a esta escala: Planos municipais municipais, 1:10 000.
 s) Cartografia topográfica produzida a esta escala: Planos municipais municipais, 1:10 000.
 t) Cartografia topográfica produzida a esta escala: Planos municipais municipais, 1:10 000.
 u) Cartografia topográfica produzida a esta escala: Planos municipais municipais, 1:10 000.
 v) Cartografia topográfica produzida a esta escala: Planos municipais municipais, 1:10 000.
 w) Cartografia topográfica produzida a esta escala: Planos municipais municipais, 1:10 000.
 x) Cartografia topográfica produzida a esta escala: Planos municipais municipais, 1:10 000.
 y) Cartografia topográfica produzida a esta escala: Planos municipais municipais, 1:10 000.
 z) Cartografia topográfica produzida a esta escala: Planos municipais municipais, 1:10 000.

