




**LEGENDA:**


**Zonas ribeirinhas, águas interiores e áreas de infiltração máxima ou de apanhamento**


 Áreas de máxima infiltração


**Elementos de Base:**


 Limite de conceito


 Limite de freguesias

 Curvas de nível

 Linhas de água

 Autoestrada

 Outras vias de comunicação

 Construções em geral

(1) Identificação da cartografia de base  
 (2) Identificação de entidades produtoras da cartografia (OP, C&L, C&S)  
 (3) Identificação de entidades produtoras e das entidades que utilizam cartografias integradas, No. 1190  
 (4) Base de dados da cartografia integrada  
 (5) Base de dados da cartografia integrada  
 (6) Base de dados da cartografia integrada  
 (7) Base de dados da cartografia integrada  
 (8) Base de dados da cartografia integrada  
 (9) Base de dados da cartografia integrada  
 (10) Base de dados da cartografia integrada  
 (11) Base de dados da cartografia integrada  
 (12) Base de dados da cartografia integrada  
 (13) Base de dados da cartografia integrada  
 (14) Base de dados da cartografia integrada  
 (15) Base de dados da cartografia integrada  
 (16) Base de dados da cartografia integrada  
 (17) Base de dados da cartografia integrada  
 (18) Base de dados da cartografia integrada  
 (19) Base de dados da cartografia integrada  
 (20) Base de dados da cartografia integrada  
 (21) Base de dados da cartografia integrada  
 (22) Base de dados da cartografia integrada  
 (23) Base de dados da cartografia integrada  
 (24) Base de dados da cartografia integrada  
 (25) Base de dados da cartografia integrada  
 (26) Base de dados da cartografia integrada  
 (27) Base de dados da cartografia integrada  
 (28) Base de dados da cartografia integrada  
 (29) Base de dados da cartografia integrada  
 (30) Base de dados da cartografia integrada  
 (31) Base de dados da cartografia integrada  
 (32) Base de dados da cartografia integrada  
 (33) Base de dados da cartografia integrada  
 (34) Base de dados da cartografia integrada  
 (35) Base de dados da cartografia integrada  
 (36) Base de dados da cartografia integrada  
 (37) Base de dados da cartografia integrada  
 (38) Base de dados da cartografia integrada  
 (39) Base de dados da cartografia integrada  
 (40) Base de dados da cartografia integrada  
 (41) Base de dados da cartografia integrada  
 (42) Base de dados da cartografia integrada  
 (43) Base de dados da cartografia integrada  
 (44) Base de dados da cartografia integrada  
 (45) Base de dados da cartografia integrada  
 (46) Base de dados da cartografia integrada  
 (47) Base de dados da cartografia integrada  
 (48) Base de dados da cartografia integrada  
 (49) Base de dados da cartografia integrada  
 (50) Base de dados da cartografia integrada  
 (51) Base de dados da cartografia integrada  
 (52) Base de dados da cartografia integrada  
 (53) Base de dados da cartografia integrada  
 (54) Base de dados da cartografia integrada  
 (55) Base de dados da cartografia integrada  
 (56) Base de dados da cartografia integrada  
 (57) Base de dados da cartografia integrada  
 (58) Base de dados da cartografia integrada  
 (59) Base de dados da cartografia integrada  
 (60) Base de dados da cartografia integrada  
 (61) Base de dados da cartografia integrada  
 (62) Base de dados da cartografia integrada  
 (63) Base de dados da cartografia integrada  
 (64) Base de dados da cartografia integrada  
 (65) Base de dados da cartografia integrada  
 (66) Base de dados da cartografia integrada  
 (67) Base de dados da cartografia integrada  
 (68) Base de dados da cartografia integrada  
 (69) Base de dados da cartografia integrada  
 (70) Base de dados da cartografia integrada  
 (71) Base de dados da cartografia integrada  
 (72) Base de dados da cartografia integrada  
 (73) Base de dados da cartografia integrada  
 (74) Base de dados da cartografia integrada  
 (75) Base de dados da cartografia integrada  
 (76) Base de dados da cartografia integrada  
 (77) Base de dados da cartografia integrada  
 (78) Base de dados da cartografia integrada  
 (79) Base de dados da cartografia integrada  
 (80) Base de dados da cartografia integrada  
 (81) Base de dados da cartografia integrada  
 (82) Base de dados da cartografia integrada  
 (83) Base de dados da cartografia integrada  
 (84) Base de dados da cartografia integrada  
 (85) Base de dados da cartografia integrada  
 (86) Base de dados da cartografia integrada  
 (87) Base de dados da cartografia integrada  
 (88) Base de dados da cartografia integrada  
 (89) Base de dados da cartografia integrada  
 (90) Base de dados da cartografia integrada  
 (91) Base de dados da cartografia integrada  
 (92) Base de dados da cartografia integrada  
 (93) Base de dados da cartografia integrada  
 (94) Base de dados da cartografia integrada  
 (95) Base de dados da cartografia integrada  
 (96) Base de dados da cartografia integrada  
 (97) Base de dados da cartografia integrada  
 (98) Base de dados da cartografia integrada  
 (99) Base de dados da cartografia integrada  
 (100) Base de dados da cartografia integrada

