

- LEGENDA:**
- Zonas declivosas**
- Áreas com riscos de erosão
- Elementos de Base:**
- Limite de concelho
 - Limite de freguesias
 - Curvas de nível
 - Linhas de água
 - Autostreada
 - Outras vias de comunicação
 - Construções em geral

Carta de delimitação de áreas com riscos de erosão

Elaborada em conformidade com o Regulamento Geral da Cartografia (Decreto-Lei n.º 109/84) e a Lei n.º 107/83, de 27 de Maio, que aprova o Regulamento Geral da Cartografia.




Carta de delimitação de áreas com riscos de erosão, escala gráfica de 1:25.000, a cores, com 50% de sobreposição entre folhas e 50% de sobreposição entre folhas.

Projeção: UTM, Datum: ETRS89, Sistema de Referência: WGS84, Sistema de Coordenadas: UTM, Sistema de Unidades: metros.

Projeto executado por: **IGEP** - Instituto Geográfico do Exército, Rua da Restauração, 365, 1200-028 Lisboa, Portugal.

Projeto executado por: **IGEP** - Instituto Geográfico do Exército, Rua da Restauração, 365, 1200-028 Lisboa, Portugal.

Projeto executado por: **IGEP** - Instituto Geográfico do Exército, Rua da Restauração, 365, 1200-028 Lisboa, Portugal.

	Proposta de delimitação da REN bruta		N
	Carta das áreas com riscos de erosão		
	Data: março 2015	Escala: 1:25.000	