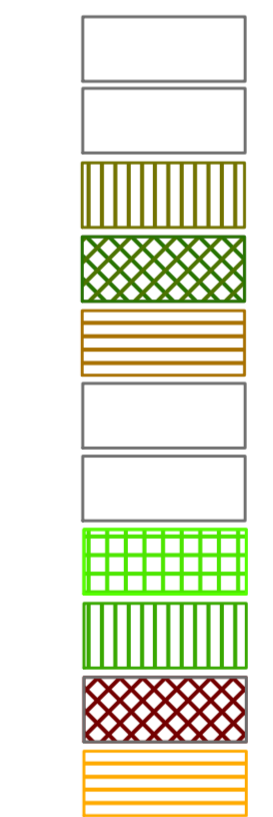
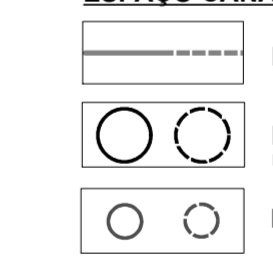


LEGENDA:

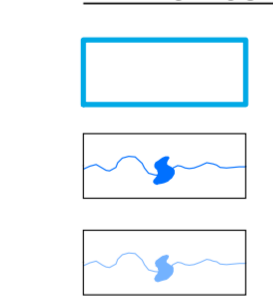
ÁREAS ARDIDAS



ESPAÇO CANAL (REDE VIÁRIA)



LIMITES E OUTRAS INDICAÇÕES



Identificação da cartografia de referência na legenda das peças técnicas do PDM:
a) Identificação da entidade proprietária da cartografia: IGP/IGAL/CAR
b) Identificação da entidade produtora e data de edição: Nível estatístico geográfico integrado, IGA-1999
c) Cartografia Fotogramétrica: Fotogrametria aérea, escala média em 1:22 000, a cores naturais, com 20% de sobreposição entre fotos e 60% de sobreposição longitudinal.
Reatuação Fotogramétrica: A reatuação foi feita em 1:10 000.
d) Sistema cartográfico:
1) Datum cartográfico oficial a que pertence, se aplicável: Cartografia oficial do IGP - Sire cartográfica nacional, Métrica horizontal cartográfica: Escala de 1:10 000
2) Data e número de homologação e entidade responsável pela homologação, se aplicável: O Decreto 23 915/2005 de 22 de Novembro, através do qual se aprova a cartografia oficial produzida pelo IGP.
e) Sistema de referência, datum e projeção cartográfica:
Sistema de referência: Datum 73 - Datum Altimétrico de Cascaes
Sistema de referência: Escala de metros
Sistema de projeção: Projeção Gaussiana com a Projeção de Gauss.
f) Existência de posição técnica:
Perímetro: 1:400 (para o perímetro urbano) e 1:700
Planta: a 20% e 25%
Anexo: IGP, para o caso de referência = 20%
Precisão: a 20% e 25%

REVISÃO PDM BENAVENTE

CÂMARA MUNICIPAL DE BENAVENTE
PROPOSTA DE PLANO
PLANTA DE CONDICIONANTES - ÁREAS PERCORRIDAS
POR INCÊNDIO

2.4A

data: junho 2015 escala: 1:25 000