


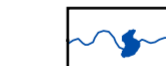
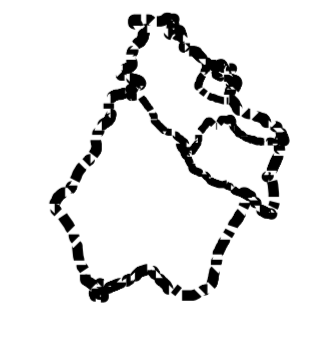


A2 PONTE VASCO DA GAMA LISBOA/MONTIJO

MARATECA
PEGÕES
VENDAS NOVAS

LEGENDA:

-  RESERVA AGRÍCOLA NACIONAL
-  APROVEITAMENTO HIDROGRÁFICO DO VALE DO SORRAIA
- LIMITES E OUTRAS INDICAÇÕES**
-  PERÍMETRO DE REGA - ÁREA DOMINADA
-  LEITO DO CURSO DE ÁGUA



Limite Administrativo do concelho de Benavente
(Carta Administrativa Oficial de Portugal, IGP - Versão CADP 2014
Decreto-Regulamento nº 84/2008, de 31/05/2008, publicado no Diário
da República nº 106 de 07/07/2008)

Identificação da cartografia de referência na legenda dos mapas gráficos do PDM
a) Identificação da entidade proprietária da cartografia: IGP / OMT / OMT
b) Identificação da entidade produtora e data de edição: Insa - Serviços Geográficos e Topográficos, 1998
c) Cartografia Fotogramétrica: Fotogrametria aérea, à escala média de 1:22.500, a cores naturais, com 30% de sobreposição entre
faixas e 60% de sobreposição longitudinal.
d) Identificação fotogramétrica e a introdução foi feita em 1/10.000
e) Edição Cartográfica
f) Data e número da homologação e entidade responsável pela homologação, se aplicável: O Decreto nº 91/2005 de
22 de Novembro, sobre as condições de cartografia oficial produzida pelo IGP
g) Sistema de referência, datum e projeção cartográfica:
h) Sistema de referência: Datum '73, Datum Administrativo de Cascais
i) Sistema de projeção: Elipsoidal de Mercator
j) Sistema de coordenadas: Rectangulares em a Projeção de Gauss
k) Escalação posicional vertical:
l) Método de medição: 2.40m
m) Altimetria: EM3 (para medição absoluta) + 2m
n) Precisão: ± 0,2m

REVISÃO PDM BENAVENTE	CÂMARA MUNICIPAL DE BENAVENTE PROPOSTA DE PLANO		2.1B
	PLANTA DE CONDICIONANTES - RAN e ARIUS		
	data: Junho 2015	escala: 1:25.000	