



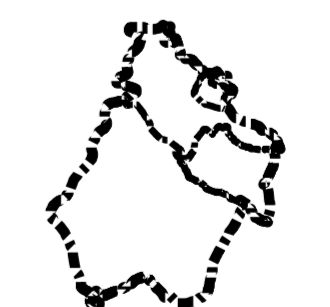


- LEGENDA:**
-  RESERVA AGRÍCOLA NACIONAL
  -  APROVEITAMENTO HIDROAGRÍCOLO DO VALE DO SORRAIA
- LIMITES E OUTRAS INDICAÇÕES**
-  PERÍMETRO DE REGA - ÁREA DOMINADA
  -  LEITO DO CURSO DE ÁGUA



Limite Administrativo do Concelho de Benavente  
 (Carta Administrativa Oficial de Portugal, IGP, Versão CADP 2014)  
 Decreto-Lei nº 156/1999, publicado no Diário da República nº 156 de 07/07/1999.

Identificação da cartografia de referência na legenda das peças gráficas do PDM.  
 A identificação da cartografia de referência é feita nos seguintes termos:  
 a) Identificação da cartografia de referência: IGP/IGAL/CMB  
 b) Identificação da cartografia de referência: IGP/IGAL/CMB  
 c) Identificação da cartografia de referência: IGP/IGAL/CMB  
 d) Identificação da cartografia de referência: IGP/IGAL/CMB  
 e) Identificação da cartografia de referência: IGP/IGAL/CMB  
 f) Identificação da cartografia de referência: IGP/IGAL/CMB  
 g) Identificação da cartografia de referência: IGP/IGAL/CMB  
 h) Identificação da cartografia de referência: IGP/IGAL/CMB  
 i) Identificação da cartografia de referência: IGP/IGAL/CMB  
 j) Identificação da cartografia de referência: IGP/IGAL/CMB  
 k) Identificação da cartografia de referência: IGP/IGAL/CMB  
 l) Identificação da cartografia de referência: IGP/IGAL/CMB  
 m) Identificação da cartografia de referência: IGP/IGAL/CMB  
 n) Identificação da cartografia de referência: IGP/IGAL/CMB  
 o) Identificação da cartografia de referência: IGP/IGAL/CMB  
 p) Identificação da cartografia de referência: IGP/IGAL/CMB  
 q) Identificação da cartografia de referência: IGP/IGAL/CMB  
 r) Identificação da cartografia de referência: IGP/IGAL/CMB  
 s) Identificação da cartografia de referência: IGP/IGAL/CMB  
 t) Identificação da cartografia de referência: IGP/IGAL/CMB  
 u) Identificação da cartografia de referência: IGP/IGAL/CMB  
 v) Identificação da cartografia de referência: IGP/IGAL/CMB  
 w) Identificação da cartografia de referência: IGP/IGAL/CMB  
 x) Identificação da cartografia de referência: IGP/IGAL/CMB  
 y) Identificação da cartografia de referência: IGP/IGAL/CMB  
 z) Identificação da cartografia de referência: IGP/IGAL/CMB

REVISÃO PDM BENAVENTE	CÂMARA MUNICIPAL DE BENAVENTE		2.1A
	PROPOSTA DE PLANO		
PLANTA DE CONDIÇÕES - RAN e AVIS			
data	junho 2015	escala	1:25.000