





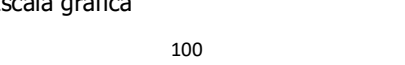


- Legenda:**
-  Limite da Unidade de Execução (46,5 ha)
  -  Limite da UOPG6 (PDM em vigor)
  - Limite Cadastral**
  -  Certidão n.º 6909
  -  Domínio público existente



Projetista 		Código TR39		
Cliente  Companhia das Lezírias		Projeto <b>Unidade de Execução da UOPG 6 "Polo V - Murteira, Samora Correia"</b>		
Base Cartográfica Entidade proprietária: Companhia das Lezírias; Entidade produtora: Pedro Barradas - Serviços de Topografia, Lda.; Data: dezembro 2022.		Título <b>Planta Cadastral</b>		
Escala gráfica 	Escala 1 : 2 000	Data Agosto 2023	Fase Proposta Final	Desenho 16.1