









**MUNICIPIO DE BENAVENTE - ARU02 DE SAMORA CORREIA**

**PROGRAMA ESTRATÉGICO DE REABILITAÇÃO URBANA**

FASE: LEVANTAMENTO E DIAGNÓSTICO  
 DESCRIÇÃO: PLANTA SÍNTESE DOS PROJETOS ESTRUTURANTE  
 DATA: 09/08/2022 REVISÃO: 00/MIE/2015  
 ESCALA: [A3] 1:3 449

- Legenda:**
-  Delimitação da Área de Reabilitação Urbana
  - Projeto**
  -  Reabilitação e reconversão do antigo Celeiro dos Oliveiras
  -  Requalificação do Celeiro da Companhia das Lezírias e reconversão para Museu do Campino

-  Requalificação do Largo 25 de Abril
-  Requalificação do Largo João Fernandes Pratas
-  Requalificação da Praça da República
-  Reabilitação do edifício sede da Junta de Freguesia de Samora Correia
-  Estratégia Local de Habitação

N



Nº DESENHO:

**4.01**



**CIMLT**  
 COMUNIDADE INTERMUNICIPAL  
 DA LEZÍRIA DO TEJO



câmara municipal  
**BENAVENTE**