




**MUNICIPIO DE BENAVENTE - ARU02 DE SAMORA CORREIA**  
**PROGRAMA ESTRATÉGICO DE REABILITAÇÃO URBANA**

FASE: LEVANTAMENTO E DIAGNÓSTICO  
 DESCRIÇÃO: PLANTA GERAL DOS EDIFÍCIOS EM RISCO DE RUÍNA  
 DATA: 09/08/2022 REVISÃO: 00/MIE/2015  
 ESCALA: [A3] 1:3 500

**Legenda:**

-  Delimitação da Área de Reabilitação Urbana
-  Delimitação da Área de Reabilitação Urbana
-  Edifícios em Risco de Segurança

N



Nº DESENHO:

**1.13**



**CIMLT**  
 COMUNIDADE INTERMUNICIPAL  
 DA LEZÍRIA DO TEJO



câmara municipal  
**BENAVENTE**