



MUNICIPIO DE BENAVENTE - ARU02 DE SAMORA CORREIA

PROGRAMA ESTRATÉGICO DE REABILITAÇÃO URBANA





FASE: LEVANTAMENTO E DIAGNÓSTICO
 DESCRIÇÃO: EXTRATO DA PLANTA DE ORDENAMENTO - PDM
 DATA: 03/08/2022 REVISÃO: 00/MIE/2015
 ESCALA: [A3] 1:10 000

Legenda:

-  Delimitação da Área de Reabilitação Urbana
-  Imóveis Classificados

 1405orde_linhas

Categoria de Espaço

-  Espaço urbanizável
-  Espaço urbano
-  Área agrícola da RAN
-  Área agrícola não incluída na RAN

N



Nº DESENHO:

1.03



CIMLT
 COMUNIDADE INTERMUNICIPAL
 DA LEZÍRIA DO TEJO



câmara municipal
BENAVENTE