

REQUALIFICAÇÃO URBANA DO CENTRO HISTÓRICO DE BENAVENTE

AVENIDA DAS ACÁCIAS



LOCALIZAÇÃO

No limite oeste da zona histórica da Vila de Benavente



OBJECTIVOS

- Melhoria da circulação e estacionamento;
- Melhoria da qualidade e segurança dos espaços públicos afetos à circulação/ permanência de veículos motorizados, bicicletas e peões;
- Eliminação/ redução dos fenómenos de congestionamento e/ ou conflitos na via pública;
- Aumentar o espaço no centro da vila para fruição dos cidadãos;
- Reduzir o espaço nos centros urbanos destinado ao estacionamento à superfície, em particular, associado a movimentos pendulares;
- Levar para as zonas limítrofes o estacionamento automóvel, libertando os centros urbanos
- Criar zonas com baixos níveis de circulação automóvel e com velocidade reduzida;



OBJECTIVOS

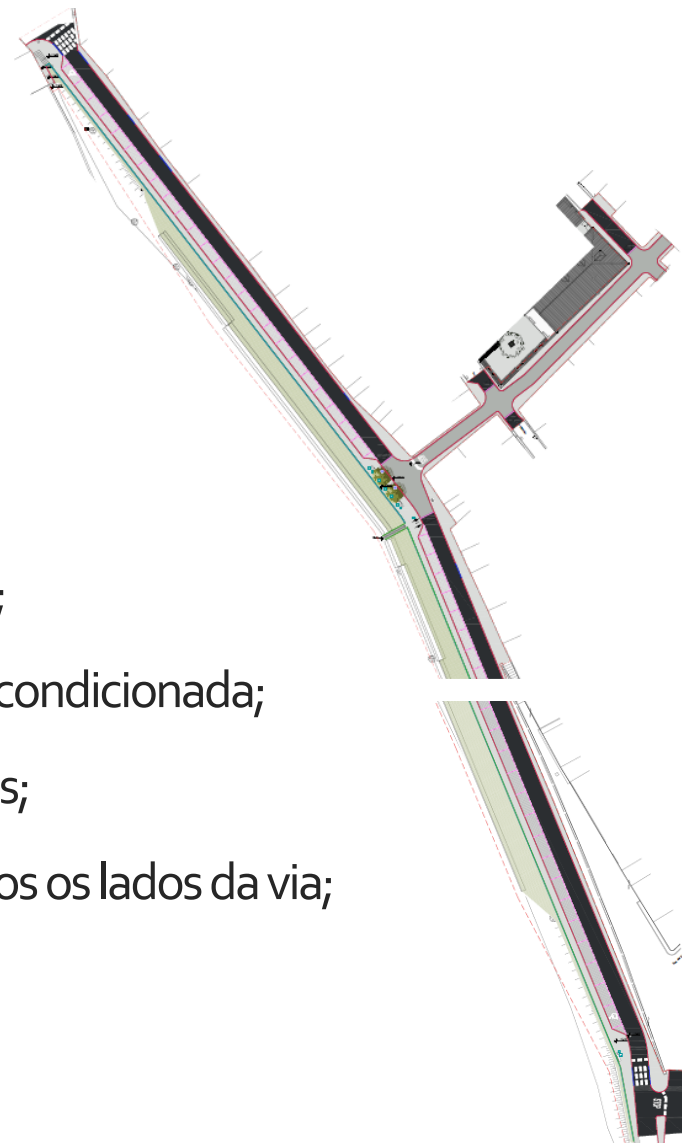
- Aumentar a segurança rodoviária com particular destaque para os peões/ bicicletas;
- Reduzir o tempo de circulação automóvel despendido na procura de lugar de estacionamento;
- Assegurar a acessibilidade universal ao Centro da Vila, assim como promover a mobilidade dos moradores, trabalhadores e visitantes;
- Potenciar o desenvolvimento das atividades económicas localizadas no centro da vila;
- Promover atividades culturais/ criativas ou de lazer;
- Priorização do peão, pedonalizando algumas vias e criando espaços públicos mais atrativos e confortáveis.
- Criação de uma imagem de marca identitária, reconhecida e valorizada, para o Centro da Vila.





PROPOSTA

- Criados 47 lugares de estacionamento;
 - com 2 lugares para mobilidade condicionada;
- Reperfilamento da Avenida das Acácias;
 - com criação de passeio de ambos os lados da via;





PROPOSTA

- Criação de um miradouro na Avenida das Acácias no enfiamento da Rua Fernando de Oliveira para a Lezíria;
- Melhoria do sistema de escoamento das águas pluviais;
- Alteração da rede de Iluminação Pública e de Abastecimento.

REDE DE DRENAGEM DE ÁGUAS PLUVIAIS

Na rede pública de drenagem de águas residuais domésticas consiste apenas na adaptação das câmaras de inspeção e caixas de ramal existentes para as novas cotas dos arruamentos intervencionados.

Na rede pública de drenagem de águas pluviais, são propostos novos dispositivos, tipo sumidouro, sendo todos eles sifonados e feita a sua ligação à rede existente.



REDE DE DRENAGEM DE ÁGUAS PLUVIAIS

No final da Av. das Acácias, onde a cota é mais baixa, será feita uma intervenção de maior relevo, onde foi identificado um problema de escoamento que se revela aquando ocorre períodos de precipitação mais intensa.

Para solucionar o problema, é prevista a execução de um novo troço de coletores, até ao destino final das águas pluviais destes arruamentos, duplicando a rede existente e dando maior capacidade de caudal nesta zona.



MURO DE SUPORTE E ESCADAS

- Execução muros em betão armado e em gabiões que servirão de suporte de talude a uma área lateral pertencente à Avenida das Acácias
- O talude terá uma pendente máxima de 29°.
- Os muros em betão armado limitarão a plataforma viária - passeio incluído
- Com uma altura variável, de 0,60metros a 3,75metros.




MURO DE SUPORTE E ESCADAS



PERFIL TIPO



MURO DE SUPORTE E ESCADAS



ESCADAS A RECONSTRUIR



ILUMINAÇÃO PÚBLICA

Assegurar a todos os utentes a circulação noturna em boas condições de segurança e de conforto.

Será essencialmente constituída por focos luminosos (luminárias integradas a leds e dispositivos de fixação) e respetiva rede elétrica de alimentação.



Aplicação na zona viária



PAVIMENTOS

- ÁREAS PEDONAIS - em cubo de granito amarelo, de dimensão 5 x 5 x 5 cm (cubos de 1ª ou 2ª escolha) e acabamento areado;
- ÁREAS DE ESTACIONAMENTO - em cubo de granito cinza escuro com 11x11x11cm, acabamento areado, a separação entre lugares de estacionamento com uma fiada de guia em granito;
- REDE VIÁRIA - betuminoso e paralelo de granito cinza de 10x20x11cm



MOBILIÁRIO URBANO

Procurou-se que o mobiliário urbano e a sua distribuição espacial, responda às solicitações dos diversos espaços, tal como se prevê que venham a funcionar.



Papeleira em aço



Banco com encosto e apoio de braço

MOBILIÁRIO URBANO



Protetor de árvores, em aço




*Bebedouro, em aço
inoxidável*



Apoio para bicicletas, em aço galvanizado pintado

REQUALIFICAÇÃO URBANA DO CENTRO HISTÓRICO DE BENAVENTE AVENIDA DAS ACÁCIAS

- Entidade adjudicatária: Construções Martins & Reis, Lda 
- Valor da adjudicação: 475 916,47 € +IVA
- Consignada a 8 de setembro de 2020
- Área de Intervenção – 11.766,00 m²
- Prazo de Execução – 240 dias acrescido 360 dias para manutenção
- Em fase de conclusão



Cofinanciado por:



UNIÃO EUROPEIA

Fundo Europeu
de Desenvolvimento Regional

ACTUALMENTE

Na presente data, estão em desenvolvimento os seguintes trabalhos:

- pavimentação de passeios e estacionamentos;
- pavimento viário;
- aplicação do gradeamento;
- semaforização e sinalização vertical;

Por executar:

- montagem de mobiliário urbano;
- montagem de colunas de iluminação pública;
- hidro-sementeira e arborização.

ACTUALMENTE



Execução de muros de suporte em gabião



Execução de muro de suporte para passeio



Execução de infraestruturas

ACTUALMENTE



Pavimentação zona da biblioteca - Rua Fernando de Oliveira



Pavimentação Rua Fernando de Oliveira



Avenida das Acácias – Gradeamento, lancilagem para estacionamento e passeio

REQUALIFICAÇÃO URBANA DO CENTRO HISTÓRICO DE BENAVENTE

AVENIDA DAS ACÁCIAS

OBRIGADA

