






MAPA DA PERIGOSIDADE DE INCÊNDIO FLORESTAL DO CONCELHO DE BENAVENTE

Legenda:

-  Limite de concelho
-  Limite de freguesia
-  Concelhos limítrofes

CLASSE DE PERIGOSIDADE

-  Muito baixa
-  Baixa
-  Média
-  Alta
-  Muito Alta

Sistema de Referência: PT-TM06/ETRS89
Projeção Transversa de Mercator
Elipsóide GRS80
Datum Altimétrico de Cascais

Fonte: DGT (2016)
GTFI (2018)

