






MUNICIPIO DE BENAVENTE - ARU01 DE BENAVENTE
PROGRAMA ESTRATÉGICO DE REABILITAÇÃO URBANA

FASE: LEVANTAMENTO E DIAGNÓSTICO
 DESCRIÇÃO: VAZIOS URBANOS
 DATA: 04/04/2014 REVISÃO: 00/IF/2014
 ESCALA: [A3]1:3.000

Legenda:
 Limite da ARU (16,56 HA)
Condição do Terreno
 Sem construção
 Demolido



Nº DESENHO:
1.15