





**MUNICIPIO DE BENAVENTE - ARU01 DE BENAVENTE**  
**PROGRAMA ESTRATÉGICO DE REABILITAÇÃO URBANA**

FASE: LEVANTAMENTO E DIAGNÓSTICO  
 DESCRIÇÃO: PLANTA DE DELIMITAÇÃO DE PROPRIEDADES  
 DATA: 04/04/2014 REVISÃO: 00/IF/2014  
 ESCALA: [A3]1:500

**Legenda:**

-  Limite Q12
-  Limites de Propriedades
-  Edificado da ARU
-  Telheiros e Anexos



Nº DESENHO:

**1.02 - Q12**